

29

ARAŐTIRMA SONUÇLARI TOPLANTISI

3. CİLT



T.C.
KÜLTÜR VE TURİZM BAKANLIĐI
Kültür Varlıkları ve Müzeler Genel Müdürlüğü



T.C.

KÜLTÜR VE TURİZM BAKANLIĞI
Kültür Varlıkları ve Müzeler Genel Müdürlüğü

29.
ARAŞTIRMA SONUÇLARI
TOPLANTISI
3. CİLT

23-28 MAYIS 2011
MALATYA

T.C. Kltr ve Turizm Bakanlıđı
Kltr Varlıkları ve Mzeler Genel Mdrlđ Yayın No: 153/3

YAYINA HAZIRLAYAN
Adil ZME

Kapak ve Uygulama
Yusuf KOER

ISSN: 1017-7663

Kapak Fotođrafı: *Harun ZDAŖ - Nilhan KIZILDAđ - Emre OKAN*
"Ege-Akdeniz Blgesi Sualtı AraŖtırması 2010 Yılı alıŖmaları"

Not :AraŖtırma raporları, yazarlarından geldiđi Ŗekliyle, redaksiyonu yapılmadan yayınlanmıŖtır. Yayınlanan yazıların ieriđinden yazarları sorumludur.

İsmail Aygl Ofset Matbaacılık
San. Tic. Ltd. Ŗti.
ANKARA-2012

İÇİNDEKİLER

Prof. Dr. Engin BEKSAÇ Kuzeybatı Anadolu ve Trakya'da Erken Kültistik Kaya (Kaya Oyma ve Megalit) Anıtları ve Kült Alanları Projesi Edirne Kırklareli Yüzey Araştırması 2010 Çalışmaları	1
Martin BACHMANN 2010 Yılı Kızıl Avlu Onarım Çalışmaları	13
Martin BACHMANN 2010 Yılı Oinoanda Çalışmaları	21
Elif ÖZER 2010 Yılı Sillyon Antik Kenti ve Çevresi Yüzey Araştırması	33
Yavuz GÜNAŞDI, Yasin TOPALOĞLU, Akın BİNGÖL Alpaslan CEYLAN 2010 Yılı Erzincan, Erzurum, Kars ve İğdir İlleri Yüzey Araştırmaları	49
Zeynep Koçel ERDEM Tekirdağ Ganos Dağı Arkeolojik Yüzey Araştırması 2010 Yılı Çalışmaları	71
Philipp Niewöhner Germia 2010. The Byzantine Pilgrimage Site And Its History.....	95
Maria ANDALORO The Project On The Rock Paintings In Cappadocia And The Church Of The Forty Martyrs In Şahinefendi. Research And Preservation (Report 2010).....	115
Alexander von KIENLIN, Mevlüt ÜYÜMEZ Kelainai 2010.....	135
Rüstem ASLAN 2010 Yılı Bozköy-Hanaytepe ve Çevresi Prehistorik Dönem Yüzey Araştırması.....	149

Giovanni SALMERI, Anna Lucia D'AGATA Cilicia Survey 2010	165
Erksin GÜLEÇ, İsmail ÖZER, İsmail BAYKARA, Serkan ŞAHİN, Gülsüm BAYKAL 2010 Yılı Muğla, Denizli ve Hatay İlleri YüzeY Arařtırması.....	171
Winfried HELD, Gonca CANKARDAŞ ŞENOL, Ahmet Kaan ŞENOL 2009 Yılı Bybassos Arařtırması	183
Tunç SİPAHİ, Tayfun YILDIRIM 2010 Yılı Çankırı Çorum İlleri YüzeY Arařtırması	201
Fikri KULAKOĞLU, Kutlu EMRE, Ryoichi KONTANI, Sabahattin EZER Kayseri Arkeolojik YüzeY Arařtırmaları Projesi (Kayap) 2010 Yılı Çalışmaları	215
Bleda DURING, Tefvik Emre ŞERİFOĞLU, Claudia GLATZ 2010 Cide Arkeoloji Projesi: İkince Sezon Sonuçlar	237
Veli Köse Aspendos YüzeY Arařtırmaları 2010 Sezonu Çalışmaları.....	251
Lutgarde VANDEPUT, Veli KÖSE, Mark JACKSON Results of the 2010 Pisidia Survey Project Fieldwork in the Territory of Pednelissos.....	269
Oktay BELLİ 2010 Yılında Doęu Anadolu Bölgesi'nde Urartu Baraj, Gölet ve Sulama Kanallarının Arařtırılması	293
Dr. Martin GODON Cappadocia's First Pottery Production, Tepecik-Çiftlik Neolithic Earliest Levels.....	317
İrfan YILDIZ, Zekai ERDAL, Erkan KOÇ Diyarbakır İli ve İlçeleri Ortaçağ ve Sonrasına Ait Mimari ve Sanat Eserlerinin İncelenmesi YüzeY Arařtırması-2010.....	341

Hanifi BİBER, Rafet ÇAVUŞOĞLU, Sabahattin ERDOĞAN Muş İli ve İlçeleri Arkeolojik YüzeY Arařtırması (Demir Çağları) 2010 Yılı Arařtırmaları: Bulanık-Malazgirt	373
Osman DOĞANAY Zengibar Kalesi (Bozkır/Konya) 2010 Yılı YüzeY Arařtırması	403
Yrd. Doç. Dr. Abuzer KIZIL 2010 Yılı Muğla İli, Milas İlçesi İle Ören ve Selimiye Beldelerinde Arkeolojik YüzeY Arařtırmaları.....	423
Adnan DiLER, Şahin GÜMÜŞ “Bodrum Yarımadası Leleg Yerleşimleri, Adalar, Aspat, Kissebükü (Anastasioupolis) Mylasa-Damliboğaz (Hydai), Kedreai (Sedir Adası) ve Karacaada” YüzeY Arařtırmaları 2010”	439
Onur ÖZBEK 2010 Yılı Saros Körfezi Gelibolu Yarımadası Prehistorik Dönem YüzeY Arařtırması.....	463

2010 YILI SİLLYON ANTİK KENTİ ve ÇEVRESİ YÜZEY ARAŞTIRMASI

Elif ÖZER*

Perge'yi 12 km. kadar Side yönünde geçince solda Abdurrahmanlar'dan 12 km. içerde, Antalya Ovası'na hâkim yüksek bir plato üzerinde kurulan Sillyon, Antalya İli, Serik ilçesine bağlı Yanköy yakınında Asar Tepesi'nde konumlandırılmıştır¹ (Resim: 1). 2009'da başlayan Sillyon YüzeY Araştırması Projesine 2010 yılında da devam edilerek, proje kapsamında çeşitli çalışmalar yapılmıştır.

Ot Temizliđi

2010 sezonundaki çalışmaya ot temizliđi ile başlanılmıştır. Bilindiđi üzere Sillyon kayalık bir tepe üzerinde yükselmekte olup, tepe bölgenin genelinde görülen çalılıklarla kaplıdır. Akropoliste yer alan Hellenistik Yapı, Orta Çağ Yapısı, Camii ve diđer birçok yapıda ot temizliđi yapılmıştır. Bu yapılar tamamen çalı ve sert dikenli bitkilerle kaplı olup, ot temizliđi sonrasında çalışılacak duruma getirilmiştir. Kentin batı yamacında konumlandırılmış batı ve kuzeybatı nekropollerde mezarlar bitki örtüsünden görülemeyecek durumda olup, ot temizliđi sonrasında çalışılacak duruma getirilmiştir.

* Doç.Dr. Elif ÖZER, Pamukkale Üniversitesi, Fen-Edebiyat Fakültesi, Arkeoloji Bölümü, Kınıklı Kampüsü, Denizli/TÜRKİYE. E-mail: eozer@pau.edu.tr

1 2010 yılı Sillyon antik kenti ve çevresi yüzeY araştırması Kültür ve Turizm Bakanlığı, Kültür Varlıkları ve Müzeler Genel Müdürlüğü'nün izni ve Pamukkale Üniversitesi Bilimsel Araştırma Projeleri (BAP) Biriminin maddi katkılarıyla gerçekleştirilmiştir. Kültür ve Turizm Bakanlığı, Kültür Varlıkları ve Müzeler Genel Müdürlüğü'ne, Pamukkale Üniversitesi Bilimsel Araştırma Projeleri (BAP) Birimine, Serik Kaymakamlığı ve Serik Kaymakamı Ahmet Ümit'e, Belek Belediye Başkanı Yusuf Meccek ve Başkan Yardımcısı Fevzi Yılmaz'a, Yukarıkocayatak Belediye Başkanı Enver Aputkan'a, Kadriye Belediye Başkanı İsmail Şahin'e, Yanköy Köyü Muhtarı Durmuş Sarı'ya, Yanköy köyü Okul Müdürü Galip bey ve eşine, Kocagözler Mevki'i'den Düriye Kocagöz'e, Sillyon Kafe sahipleri Ramazan Kocagöz ve eşine teşekkür ederiz. Ayrıca Bakanlık Temsilcimiz Sevgi Yavuz'a, Pamukkale Üniversitesi Arkeoloji Bölümü lisans öğrencileri Musa Koç, Usame Yabancı, Emrah Tarhan, Volkan Akın, Dođan Peçen, Fatih Yılmaz, Sedat Morkoç, Merve Taçez, Merve İpek, Muhammed İlker Yılayaz, Merve Yeşil, Salih Okan Akgönül ile Kadriye Yaşa'ya (Anadolu Üniversitesi Mimarlık Fakültesi lisans öğrencisi) çok teşekkür ederiz.

Sillyon'da akropolis'e çıkışı sağlayan yollardan bazılarına ot temizliği ve çeşitli düzenlemeler yapılarak, geçişler için kolaylık sağlanmıştır (Resim:2).

2010 yılı Sillyon ve çevresi yüzey araştırmasında Sillyon'da 119, Sillyon çevresinde 63 olmak üzere 182 buluntu, Sillyon'da 1 adet, çevresinde 26 olmak üzere toplam 27 adet taşınabilir mimari plastik blok, Sillyon'da 8, çevresinde 4 olmak üzere toplam 12 yazıt, Sillyon'da 759 adet, çevresindeki yerleşimlerden 130 adet olmak üzere toplam 889 adet seramik, Sillyon'da 63 adet etütlük küçük buluntu ve 27 sikke tespit edilmiştir.

Nekropol Çalışması

Sillyon antik kenti ve çevresi yüzey araştırması 2010 sezonunda, 2009'da başlanan nekropol envanterine devam edildi. Araştırma süresince kentin batı nekropolünde toplam 80 adet shaft (şaft) mezar ve doğu nekropolde 1 adet kaya mezarı tespit edildi. Batı nekropoldeki mezarların bir kısmı kompleksler halinde düzenlenmiş ve mezarlar arasında geçiş için dar sokaklar yapılmıştır. Bu mezarlar genelde doğu-batı yönünde konumlandırılmış olup, bazı örneklerde kuzey-güney yönü tercih edilmiştir (Resim:3). Tespit ettiğimiz bu mezarların büyük bir kısmı olasılıkla sur duvarlarından dökülen taşlarla meydana getirilmiş olup, herhangi bir yazıt ya da buluntuya rastlanılamamıştır. Bununla birlikte sur duvarlarından daha geç bir tarihte yapıldıkları aşikârdır. Büyük bir kısmında yön olarak doğu-batı tercih edilmesine rağmen, bazı mezarlar arazinin topografyasına göre konumlandırılmıştır.

Akropolis Çalışması

Abdullah DEVECİ*

Araştırma ekibinin iki grubu akropoliste çalışmıştır. İlk grup Cami'nin (Sil10/83) yersel fotogrametri yöntemiyle rölövesini çıkararak detaylı tanımını bitirmiştir. Caminin günümüze ulaşan kitabe, vakfiye ve diğer tarihi kaynakları

* Öğr. Gör. Abdullah DEVECİ, Anadolu Üniversitesi, Fen-Ed. Fak. Sanat Tarihi Bölümü, Kampüs-Eskişehir/TÜRKİYE

olmadığından kesin tarihlendirilmesini yapmak mümkün olmamakla birlikte, 13.-14 yüzyıl tek mekânlı cami örnekleriyle karşılaştırıldığında, bu dönemlere ait olması muhtemeldir. Bir ön görüş olarak yapılan bu tarihlendirme önerisi ileride ayrıntılarıyla kesinleştirilecektir (Resim: 4). Yapının harim kısmı ağır tahribatlar geçirse de kısmen sağlam olarak günümüze gelmiştir. Güney duvarın ortasında silmeli düzgün kesme bir blok parçası ile toprak dolgu zemin seviyesindeki niş izleri burada bir mihrabın olduğunu işaret etmektedir.

Araştırmada kentin batı yamacındaki kule (Sil09/54) ile hamam olarak adlandırılan yapı kompleksi (Sil09/53) ve sur duvarlarının altındaki yapı komplekslerinin yersel fotogrametri yöntemiyle rölövesi çıkartılmış ve detaylı tanım çalışmaları yapılmıştır. Kareye yakın dikdörtgen planlı kule (Sil09/54) kesme taş malzemeye yapılmış olup, kat ayrımlarının ahşap konstrüksiyonla sağlandığı anlaşılmaktadır. Yapıda gözlemlenen en büyük sorun, yuvarlak kemerli ve lentolu açıklığın üzerinde yükselen duvarlardaki bozulmalar ve kesme taşların yerlerinden oynamalarıdır. Yapı duvarlarının saat yönünde burkularak çalıştığı ve burkulmayla bağlantılı olarak duvarlarda yarıklar oluşturan seğimler gözlemlenmektedir (Resim:5). Yapı bu haliyle yakın bir gelecekte yıkılma tehlikesiyle karşı karşıya olup, acil olarak restorasyona ihtiyacı vardır. Bu hassas durumla bağlantılı olarak ilgili kurumlara gerekli bilgiler verilmiştir

Tiyatro ve Çevresi Ölçüm Çalışmaları

Murat TAŞKIRAN*

Bir diğer araştırma, yürütücülüğünde tiyatro ile çevresinde gerçekleştirilmiş ve ölçüm çalışmaları yapılmıştır. 1960'larda olan bir heyelan neticesinde akropolisin güney yamacındaki tiyatronun büyük bir kısmı aşağı yuvarlanmıştır. Mevcut haliyle sadece 12 basamağına ait izler görülmektedir. Güneydoğu-kuzeybatı yönlü yerleştirilen tiyatro Pamphylia ovasına hâkimdir. Sil10/84 envanter numaralı tiyatronun caveasındaki malzeme

* Arş. Gör. Murat TAŞKIRAN Pamukkale Üniversitesi- Fen-Ed. Fak. Arkeoloji Bölümü, Kampüs-Denizli/TÜRKİYE

olarak lokal kireç taşı kullanılmıştır. Yamaca yaslanması, krepis ve kerkides profilinden ötürü, muhtemelen Hellenistik dönemde inşa edilmiş olup, Roma döneminde de kullanımı devam etmiştir (Resim:6).

Çalışmada kentin güney üst yamacına inşa edilmiş bir mekân (Sil10/82) tespit edilmiştir (Resim: 7). Yöre halkı tarafından “Paşa Deliği” olarak adlandırılmaktadır. Burası Lanckoronski’de su deposu olarak tanımlanarak, detaylı çizilmiştir. Düzgün kesilmiş bloklarla örülen giriş kısmı tahrip olmuş ve blokların çoğu devrilmiştir. Giriş kare bir alana açılmaktadır. Buradan dar bir koridorla diğer alanlara ulaşılmakla birlikte, Lanckronski’de tespit edilen odaların taşla dolduğu gözlemlenmiştir. Araştırmamız esnasında burada kaçak kazı yapıldığını tespit ettik ve ilgili kurumlara bildirdik. Bununla birlikte ne yazık ki, araştırmamız süresince kaçak kazılar bize ve jandarmaya rağmen, hala korkusuzca devam ettirildi ve bu kişi ya da kişiler yakalanmadı.

Epigrafi Çalışmaları

N. GÖKALP*

Epigrafi araştırmasında toplam 12 adet yazıt tespit edilmiştir. Daha önce (2009) tespit edilen yazıtların estampajı alınmış ve bunların kontrolünün ardından kentin kuzey, kuzeybatı, kuzeydoğu, güney, güneybatı, güneydoğu, batı ve doğusu ile tüm akropolis sistematik biçimde taranarak 8 adet yazıt tespit edilmiştir.

Bu çalışmalar kapsamında Serik İlçesi’ne bağlı olarak Yanköy ile Kocagözler Mahallesi, Küçük Asar- Koducak Mevkii, Tekkeköy, Şatırlı, Eskiörük mahallesi, Uzunsakallar, Civelek Çiftliği, Gökçepınar Köyü ve köye bağlı Yalamaca ile Sıyrıllı Mahalleleri, burada yer alan Bozdağ Mevki, Alacami Köyü ve buraya bağlı olarak Orta Mahalle ile Bozyaka Mahalleleri’nde yazıt tarama çalışmaları yapılmıştır.

Seramik Araştırması

* Yard.Doç.Dr. Nuray GÖKALP Akdeniz Üniversitesi Fen Ed. Fak. Eskiçağ Dilleri ve Kültürleri Bölümü, Kampüs-Antalya/TÜRKİYE

2010 çalışma sezonunda Sillyon ve çevresinde sistematik seramik yüzey araştırması gerçekleştirilmiştir. Topografya göz önünde bulundurularak seramik toplama sektörleri belirlenmiş ve buna göre seramikler toplanarak değerlendirilmiştir. Kentin territoryumuna giren Kepez mevkii de dahil olmak üzere toplam 10 ayrı sektörden seramik toplanmıştır. Kentin güney yamacından ilk kez MÖ.8.-7.yy.'a ait Geometrik dönem seramik parçaları ele geçmiştir (Resim:8).

2010 yılında yapılan çalışmalarda kentin değişik noktalarında çeşitli metal objeler ve çeşitli metal eserlere ait parçalar bulunmuştur. Ele geçen malzemeler üzerinde restorasyon ve konservasyon çalışmaları yapılmıştır. Bu eserler arasında kol düğmeleri, çiviler, metal kaplara ait parçalar, kemer tokası gibi örnekler yer almaktadır. Bu örnekler arasında kemer tokaları ön plana çıkmaktadır.

Sikke Buluntuları

Hüseyin KÖKER**

2009 ve 2010 yıllarında Sillyon'da yapılan yüzey araştırmaları sırasında 31 adedi bronz ve bir adedi de gümüş olmak üzere 32 adet sikke ele geçmiştir. Yoğun bir toprak ve korozyon tabakasıyla kaplı olan sikkeler üzerinde mekanik temizlik yapılmış ve bu sayede 18 adedinin teşhisi yapılabilmektedir. Buna göre, 10 adet Hellenistik dönem (6 Sillyon, 1 Termessos, 1 Seleukos Krallığı, 2 tanımlanamayan), 3 adet Roma İmparatorluk Dönemi Şehir sikkesi (1 Sillyon, 1 Aizanoi, 1 Belirsiz darphane), 1 adet Roma İmparatorluk dönemi sikkesi (4.-5. yy.), 4 adet Bizans ve 14 adet İslami dönem sikkesi yer almaktadır. Ele geçen sikkeler arasındaki en erken tarihli olanlar, Sillyon kentinin MÖ. 3. yüzyılda darp ettiği, "Ares/Zeus", "Apollon/Zeus" ve "Herakles/Sadak

* Arkeolog Arzu Deniz KARABEYİN. Pamukkale Üni- Fen-Ed. Fak. Arkeoloji Bölümü Yüksek Lisans Öğrencisi, Kampüs-Denizli/TÜRKİYE

** Arş.Gör. Hüseyin KÖKER, Kocaeli Üniversitesi, Fen-Ed. Fak. Arkeoloji Bölümü.Kampüs Kocaeli/TÜRKİYE huseyinkoker@yahoo.com.tr

ve gürz" tiplerini taşıyan bronz seriler ile Seleukos kralı II. Seleukos'a (MÖ 246-226) ait aslan postlu Herakles başı/Omphalos üzerinde oturan Apollon tipli sikkelerdir. Roma İmparatorluk Dönemi Şehir sikkeleri içinde Sillyon'a ait olanı, Severus Alexander'in (MS. 222-235) karısı Orbiane'ye aittir. Şimdiye kadar yayınlanmış kataloglarda örneğine rastlayamadığımız bu sikke, ön yüzünde imparatoriçenin sağa dönük büstü ve arka yüzünde de kentte önemli bir tapımı olan Ay Tanrısı Men'in büstünü taşımaktadır. Aizanoi kentine ait olan sikke Caligula dönemine tarihlenmekte ve ön yüzünde imparatorun sağa dönük büstü, arka yüzünde de I. Agrippina'nın sağa dönük büstü yer almaktadır.

Sosyolojik Ön Araştırma

Nadide KARKINER*

Çalışma sezonunda, Yanköy muhtarı Durmuş Sarı ve köyün yaşlılarından Halil İbrahim Ayaz ile köy genel mülakatı yapılarak, köyün tarihi, köyde yaşayan kadın ve erkeklerin Sillyon'daki arkeolojik yüzey araştırmasını nasıl algıladıkları ve bu araştırmadan neler umdukları, köyün geçim kaynakları, köydeki kadınların statüsü üzerine sorular yöneltilerek, tarihsel olarak Sillyon ile olan ilişkileri analiz edilmeye çalışılmıştır.

Sillyon Çevresinde Yapılan Çalışmalar

Kepez Mevkii

Geçen yıl başladığımız Kepez araştırmasına bu yıl da devam edildi. Burası Sillyon'un yaklaşık 3-4 km kuzeyinde bulunan az engebeli, alçak bir tepelik üzerinde olup, topoğrafyaya göre konumlanmıştır. Kepez'deki kale yerleşiminde (Resim: 9) toplam 55 adet (23 adet ana kayaya oyulmuş khamasorion tipi mezar, 33 adet yapı, yapı kompleksleri ve sarnıçlar) buluntu

* Yard.Doç.Dr. Nadide KARKINER, Anadolu Üniversitesi, Fen-Ed. Fak. Sosyoloji Bölümü
Kampüs-Eskişehir/TÜRKİYE

(Sil10/A.1-Sil10/A.56) tespit edilerek, Total station ile tüm alanın planı çıkarılmıştır.

Kepez'deki yerleşimin büyük bir yapı kompleksi olarak tasarlandığı ve konut kümeleri arasında küçük dar sokakların olduğu anlaşılmaktadır. Konutlara açılan kapılar bu sokaklar üzerindedir. Bu geçişlerin yakınlarında sarnıçlar yer alır. Sarnıçlar form olarak yuvarlak olup, Sillyon'dakiler ile çok büyük benzerlik gösterir. Yerleşimin kuzeyinde yer alan sarnıçlar daha büyük ve kare formludur. Bu sarnıçların yerleşime dağıtılan suyun ana arteli olabileceklerini düşünmekle birlikte, gelecekte daha net bilgilere ulaşmayı ummaktayız.

Kepez'de yaptığımız çalışmalarda nekropol alanının Sillyon'da olduğu gibi yerleşimin batı tarafında yer aldığını tespit ettik. Tepenin bu yamacında eğimli kayalık alanların oyulmasıyla meydana getirilen mezarlar vardır. Yaygın mezar tipi khamasorion tipidir (Resim:10). Ana kayadan oyularak meydana getirilen khamasorion tipi mezarın (Sil10/A17) kapağı *in-situ*'dur ve bu tip mezarların hem kentte hem bölgede nasıl kapandığına dair fikir vermesi bakımından önemlidir. Burada yer alan mezarların genelde tekli tertiplendiği bazı örneklerin ise birlikte tasarlandığı gözlemlendi. Mezarların yerleştirilmesinde herhangi bir yönün takip edilmediği anlaşılmaktadır. Mezarlarda herhangi bir buluntu ile karşılaşmadı.

Tekkeköy

2009 sezonunda başladığımız Tekkeköy araştırması 2010 sezonunda da devam etmiş ve bir çeşme (Sil10/A.59), yakın zamana kadar kullanılmış bir çamaşırhane (Sil10/A.60), 2 adet mimari blok (Sil10/A.MP.2, Sil10/A.MP.4:) 1 adet dibek taşı (Sil10/A.MP.3), 1 adet mermer sütun tamburu (Sil10/A.MP.5), üzerinde monogram bulunan kireçtaşı blok (Sil10/A.MP.6), 1 dibek taşı (Sil10/A.MP.7), 1 adet arapça yazıtlı blok (Sil10/A.Inc.2) ve 2 adet yazıtlı altar (Sil10/A.Inc.3, Sil10/A.Inc.4) olmak üzere toplam 11 buluntunun envanteri çıkarılmıştır. Yöre halkı tarafından verilen bilgiye göre Sil10/A.

60 no.lu mekan daha önceden köyün çamaşırhanesi olarak kullanılmış hatta zaman, zaman da hamam olarak kullanılmıştır. Sil10/A.59 no.lu çeşme de bu alandadır. Çeşmenin çevre duvarlarının daha önceden olmadığı ve çeşmeye gelen su kaynağının daha önceleri çok bol aktığı ancak, 1974'teki kuraklıktan sonra değiştiği bilgisi de yöre halkı tarafından verilmiştir.

Alacami Köyü

Alacami, Antalya İli'nin Serik İlçe'sine bağlı olup, Yanköy köyü'nün kuzeydoğusundadır. Köy adını buradaki tarihi camiden almıştır. Araştırmamızda 2 adet sarnıç (Sil10/A.62 ve Sil10/A.63), bir adet mermer mimari plastik blok (Sil10/A.MP.13), iki adet mermer postament (Sil10/A.MP.14, Sil10/A.MP.18), bir adet kireçtaşı korniş bloğu (Sil10/A.MP.15), bir adet mermer silindirik formlu altar (Sil10/A.MP.16), iki adet mimari blok (Sil10/A.MP.17, Sil10/A.MP.21), bir adet anta başlığı (Sil10/A.MP.18), bir adet mermer kalkan tasvirli altar (Sil10/A.MP.19), 1 adet ezme taşı (Sil10/A.MP.20), Sarnıç kapağı (Sil10/A.MP.22), bir adet mermer sütun tamburu (Sil10/A.MP.23), bir adet panel parçası (Sil10/A.MP.24) olmak üzere toplam 13 buluntunun envanteri çıkarılmıştır.

Gökçepınar-Hellenistik Kule

Sil10/A.61 numaralı kule (Resim: 11), Serik İlçesi Gökçepınar köyü, Sıyrıl mahallesi Bozdağ mevkiinde yer alır. Pamphylia Ovası'nı kuzeyde sınırlayan dağ silsilesinin üzerinde, kayalık ve ulaşılması zor bir tepenin batı tarafında bulunan yapı Sillyon'u görüş hakimiyeti olan bir noktadır. Mekân kuzeybatı-güneydoğu doğrultusunda olup 3 odadan oluşmaktadır. Duvarlar temel seviyesinde olup bazı taraflarda duvarları seçilememekte ancak, odalar arasındaki geçişler ve mekanın kapısı görülebilmektedir. Giriş kuzeybatıdadır. Üç odalı mekanın orta odası diğer iki odaya göre daha büyük olup, olasılıkla ana mekan burasıdır. Yapının duvarları 75 cm genişliğindedir. Yapı konum olarak ovaya hakim, Sillyon'u batı tarafta gören ve iç kesimlerden (Pisidia)

gelen geişleri kontrol edebilecek bir yerde bulunmaktadır. Hem yapı özellikleri hem de yukarıda bahsedilen konumda Hellenistik dönemde hakim noktalarda yer alan yapılar bilinmektedir. Yapının Hellenistik dönemde Sillyon ve ovayı kontrol edebilen bir kule işlevine sahip olduğu önerilebilir. Bunun dışında bir adet mermer mimari plastik blok (Sil10/A.MP.11) ve bir adet kireçtaşı monogramlı blok (Sil10/A.MP.12) olmak üzere Gökçepınar'da toplam 3 buluntu tespit edilmiştir.

Eskiyörük

Eskiyörük'te, yöre halkının Gavur Kemerı olarak adlandırdığı Roma Dönemi Köprüsü (Sil10/A.57) (Resim: 12) ve Ayvalı Kemer Köprüsü denilen olasılıkla Roma ve daha geç tarihlerde de kullanılmış bir köprünün (Sil10/A.58) tamamen tahrip olmuş kalıntılarına ulaşılmıştır. Her iki köprü de Koducak Deresi üzerindedir. Köprülerin envanteri tamamlanmış ancak rölöveleri çalışmanın sonlarına doğru tespit ettiğimiz için çıkarılamayıp, sonraya bırakılmıştır. Bu köprülerin dışında burada bir arşitrav blok parçası (Sil10/A.MP.8), attik-ion tipi mermer sütun kaidesi (Sil10/A.MP.9), bir adet mermer sütun tamburu (Sil10/A.MP.10) ve 1 adet yazıtlı altar (Sil10/A.Inc.1) olmak üzere 4 buluntunun envanteri yapılmıştır.

Sillyon ve Çevresi(Sillyon, Kepez, Tekkeköy, Aşağıoba, Abdurrahmanlar, Şatırlı, Çandır, Kuşlar, Alacami, Gökçeşinar, Yanköy)Yüzye Arařtırması

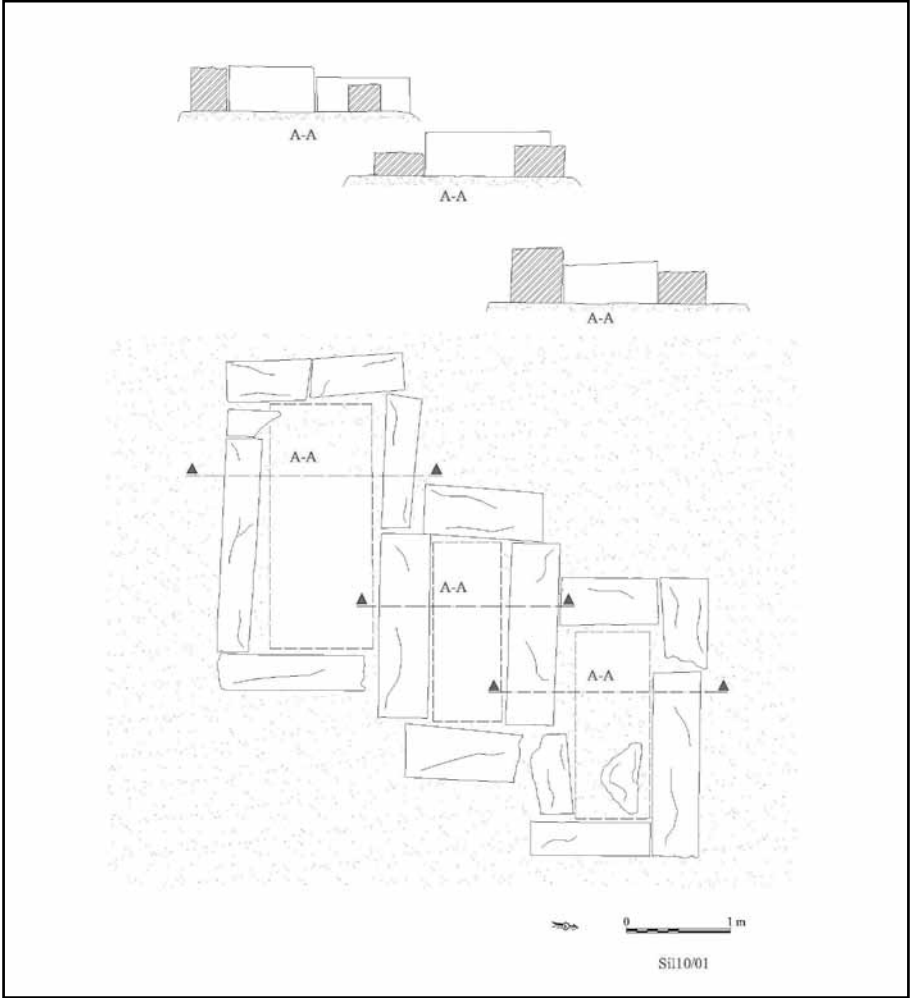


- | | |
|------------------|--------------|
| ■ Sillyon | ■ Aşağıoba |
| ■ Tekke Köy | ■ Gökçeşinar |
| ■ Yanköy | |
| ■ Şatırlı | |
| ■ Kuşlar | |
| ■ Alacami | |
| ■ Çandır | |
| ■ Abdurrahmanlar | |
| ■ Kepez | |

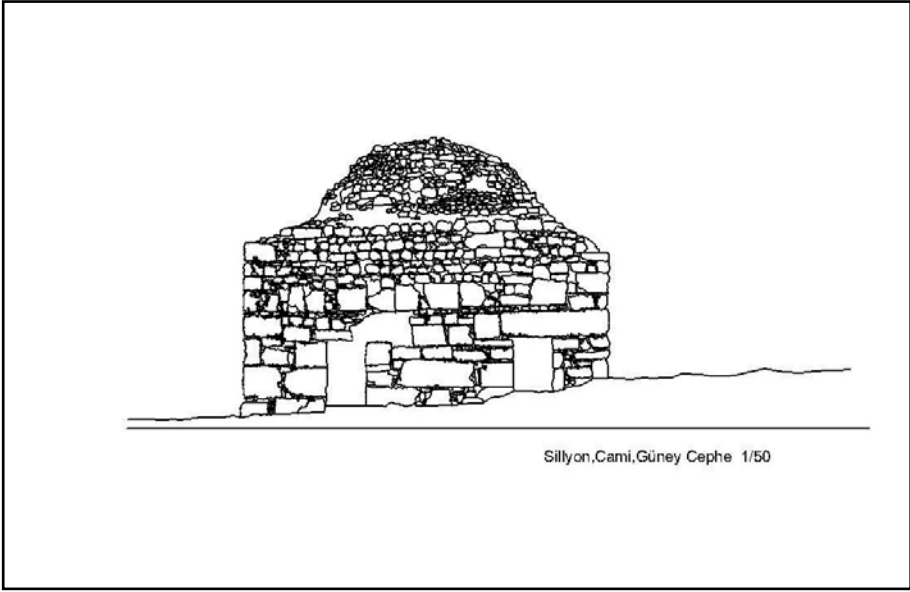
Resim: 1



Resim: 2



Resim: 3



Sillyon,Cami,Güney Cephe 1/50


Resim: 4




Resim: 5



Resim: 6



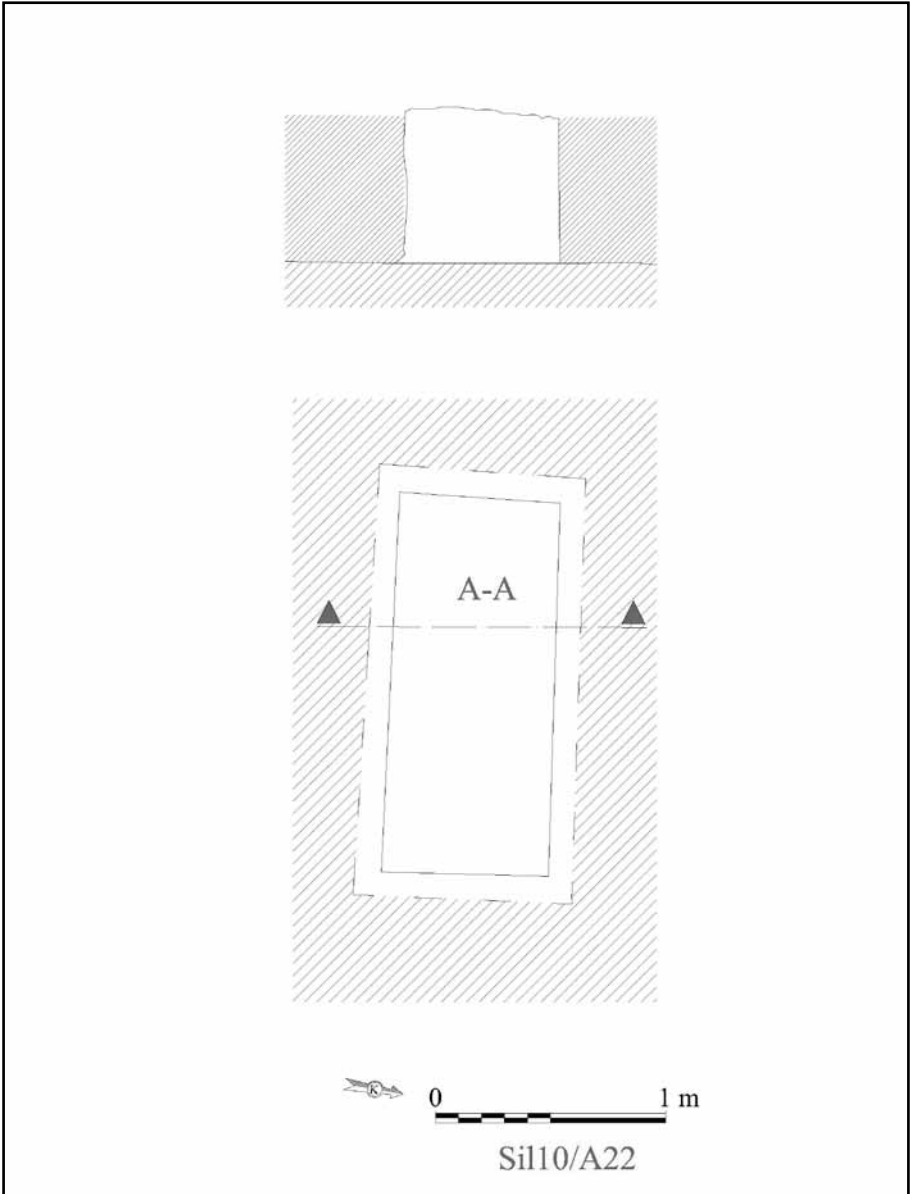
Resim: 7



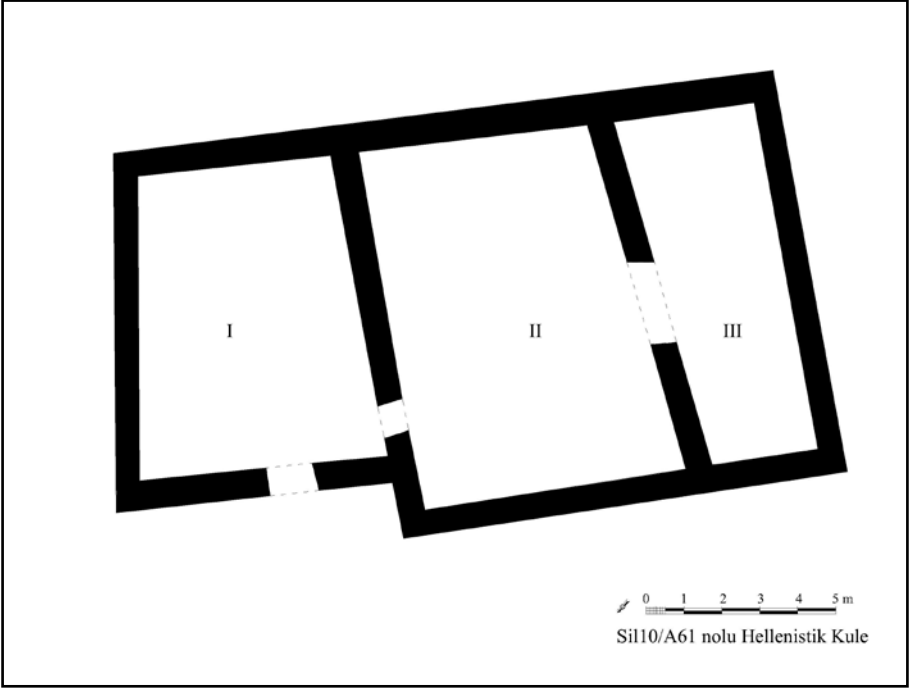
Resim: 8



Resim: 9



Resim: 10



Resim: 11



Resim: 12